






Souřadný systém S-JTSK; výškový systém Bpv

Přehled revizí					
00	12/2023	Čistopis	JDi	DBo	DBo
Č.	Datum	Popis	Vypr.	Kontr.	Schv.
<b>Objednatel</b>  <b>Obec Měnin</b> Měnin 34, 664 57 Měnin Česká republika					
<b>Koordinátor</b>  <b>Plus Projekt, s.r.o.</b> třída Kpt. Jaroše 1932/13, 602 00 Brno Česká republika					
<b>Projektant</b>   <b>Ing. Dáriuš Bolješik</b> Autorizovaný inženýr pro dopravní stavby Velkopavlovická 4065/3, Brno - Vinohrady, 628 00 Česká republika <b>MAJAG s.r.o.</b> Malinovského náměstí 603/4, 602 00 Brno-střed Česká republika					
<b>Kraj:</b> Jihomoravský <b>Obec:</b> Měnin <b>Katastrální území:</b> Měnin [693090]					
<b>Akce</b> <b>Technická studie - komunikace a zpevněné plochy v obci Měnin</b>					
<b>Část</b>					
<b>Navrhl/vypracoval</b>		Ing. Dáriuš Bolješik, Ing. Jan Dibďák		<b>Zpracovatel části</b>  <b>Ing. Dáriuš Bolješik</b> Velkopavlovická 4065/3 62800 Brno - Vinohrady Česká republika	
<b>Zodp. projektant</b>		Ing. Dáriuš Bolješik			
<b>Technická kontrola</b>		Ing. Dáriuš Bolješik			
<b>Hlavní inženýr projektu</b>		Ing. Dáriuš Bolješik			
<b>Název přílohy</b>			<b>Měřítko</b>		<b>Číslo kopie</b>
<b>Stupeň dok.</b> TS	<b>Číslo sml. obj.</b> -	<b>Číslo akce</b> -	<b>Číslo přílohy</b>		